

СЕКЦИЯ 4. «Краеведческие вопросы истории татарских мурз и дворян»



Н.И. Петров-Текин, В.И. Сердинский

Об особенностях заселения Примешинской зоны Западного Предкамья во второй половине XVI – середине XVII вв. (1552–1660 гг.)

Изучение вопроса повторного заселения Примешинской зоны Предкамья после падения Казанского ханства дает интересный материал о направлениях и местах переселения населения за пределы 40-километровой «зоны безопасности» города Казани [2, с.1–143].

Задачей настоящей работы является выявление исторического происхождения современных жителей деревень этой зоны, расширение и углубление представлений о трансформации и динамике этнической истории района.

Для раскрытия поставленной задачи был применен метод сопоставления и отслеживания перемещений и переселений конкретных лиц персонально из сословия «служивых татар» и «служивых новокрещен», их детей, внуков и родственников в населенные пункты Примешинской зоны Западного Предкамья по Писцовым книгам Казанского уезда 1565–1568 [8, с.372–374], 1602–1603 [12, с.1–240], 1647–1656 годов [5, с.1–543]. В работе были использованы труды казанских историков Р.Н. Степанова [10, с.53–70; 11, с.129–132]; И.П. Ермолаева [4, с.1–263]; Д.А. Мустафиной [8, с.1–660], а также архивные материалы.

Тема зарождения сословия «служивых татар» и «служивых новокрещен», их права и обязанности, социальное положение, отношение их к новой воеводской власти покоренного края, взаимоотношения с другими социальными группами населения и их социальная метаморфоза во времени разработана и достаточно подробно освещена в научной литературе, посвященной истории Татарии и ее жителям [10, с.53–70; 11, с.129–132; 2, с.1–145]. В этой статье нет необходимости повторяться по этому аспекту излагаемого вопроса.

Как отмечает Р.Н. Степанов, еще до присоединения Казани среди местного феодального класса существовала довольно большая прослойка московской ориентации [10, с.53–70]. Эта группа и оставшиеся лояльными к московскому правительству князья, мурзы (Асанмурзины, Камаевы, Нурушевы, Кадышевы и др.), огланы, тарханы и казаки сохраняли свои земельные владения и сразу заняли почти аналогичное социальное положение, которое имели до 1552 года. Все они были причислены к военно-служилому сословию Русского государства и юридически имели прежние привилегии. В эту новую «вертикаль власти» были встроены и служивые мурзы, и служивые татары. Имеются сведения о том, что представители военно-феодального сословия Алатской дороги при осаде Казани не стали помогать правителям Крымской династии Гиреев и «засели в своем военно-административном центре – служилом городе Алате» в ожидании исхода войны [1, с.196–260]. Для местного населения эта была очередная смена правителей, эта была «не их война».

Перемещения этой группы населения после завоевания края зафиксированы в Писцовых книгах и благодаря новым публикациям стали доступны для подробного изучения, восстановления историй деревень, отдельных родов, семей и составления родословных.

Интерес к этой группе населенных пунктов Примешинской зоны вызван из-за этнокультурных отличий их жителей – кряшен от жителей татарских деревень. В научной этнографической литературе исходят из предположения о том, что кряшены являются прямыми потомками болгарского населения Казанского ханства и постоянными, наследственными жителями своих деревень [13, с.272–292; 9, с.21–22; 7, с.10–11, 124–125].

О древнебулгарском происхождении сохранившихся и поныне названий этих деревень отмечали в своих трудах многие авторитетные ученые, писавшие на эту тему. Исходя из этого, делались выводы об автохтонности их жителей и по антропологическим признакам, и как носителей местной, древней культуры.

Известно, что через 40–50 лет после падения Казанского ханства в результате вытеснения коренного населения за пределы 40 километров от города ведущая роль по формированию местных этнических групп населения Западного Предкамья с территорий Алатской и Арской дорог перешла в Примешинскую зону. Отсюда происходило дальнейшее освоение запустевших деревень Восточного Предкамья и новых земель Закамской стороны. Таким образом, Примешинская зона стала местом «воспроизводства нового населения», в том числе и некоторой части кряшен.

По определению историков-этнографов, в состав Примешинской подгруппы кряшен Предкамской территориальной группы включаются д. Альведино, Крещ-Казыли, Кряш-Серда, Кибечи, Ковали, Янцеваы, Нырсывар, Толкияз, Таутермень и Колкомерка [7, с.124]. Отмечается, что население этих деревень имеет общие генетические, исторические корни и этнокультурные особенности.

На основании выявленных фактов переселений «служивых татар» и «служивых новокрещен» в пределах Западного Предкамья, зафиксированных в Писцовых книгах 1565–1568 [8, с.372–374], 1602–1603 [12, с.1–240], 1647–1656 [5, с.1–543] годов, независимо от конфессиональной принадлежности жителей, в этот список необходимо добавить д. Олы Солтан, Татар Казысы (Отар Дубровка), Шетнево-Черемышево, Иске-Йорт, Кибяхужа и Трюк-Тэмте.

В Писцовом описании г. Казани и Казанского уезда 1565–1568 годов вышеназванные деревни Примешинской зоны отмечаются как «пусты», и принадлежащие русским землевладельцам – чиновникам воеводского управления краем (Безобразовы, Кузьминские и др.). Оставшиеся в живых представители коренного населения этой зоны были изгнаны или сами переселились с обжитых мест в более отдаленные места.

Деревни, не зарегистрированные в Писцовой Книге 1565–1568 годов, были основаны и выстроены поселенцами на новом месте и обжиты «с нуля» в выделенных им новыми властями землях, в том числе и расширением пахотных полей путем раскорчевки и расчистки лесов (деревни Отар Дубровка, Колкомерка).

Как видно из составленной нами таблицы «Главные основатели деревень», предки всех новопоселенцев вышеперечисленных деревень, их родители и родственники (братья, дяди) в Писцовой книге 1602–1603 годов записаны как «служивые татары» и «служивые новокрещены» «на окладе» и владеющие поместьями «по государевым грамотам и по выписям казанских дач» в д. Шуман, Чюваш, Ертуш, (Юртуш), Мамдели и Айбаш Алатской дороги и в д. Мозяр Галицкой дороги [12, с.1–240].

Небольшая часть из них: Семейка Арзепов, Артемий Михайлович Багишев, Шемерден Качкеев, Овдей Иванов сын Мемаков (Мамаков), Васька Семенов Колчюрин, Ишбулат Янсарин, Текей Янчурин, Сенилеик Тобахтин сын Текин, Тоганаик Девлеткильдеев Текеев, Бабахта Текеев, Шалкей Текин, Янбулат Шалкеев Текин, Янклыч Янбулатов Текин, Айтуган Янбулатов Текин, Баш Азин, Кузьма Башев и Степан Шемерденев являются выходцами из д. Икшерма, Черемыш, Нижняя Сия и Большие Сия Зюрейской дороги и д. Кишкильдеево Арской дороги.

Постепенно, ко времени составления Писцовой книги 1647–1656 годов, жители деревень Алатской и частично Арской и Зюрейской дорог были полностью переселены в деревни Примешинской зоны на территории Зюрейской и Ногайской дорог из территории упомянутой 40 километровой зоны.

По Писцовым книгам документально подтверждается, что все эти люди принадлежат в основном к одной кровно-родственной группе, т.е. «бертуган ырулар, бер ыру кешелэре».

Новопоселенцами – основателями восьми из перечисленных выше деревень: Кряш-Серда, Отар Дубровка, Олы Солтан, Шетнево-Черемышево, Кибечи, Иске-Йорт, Кибяхужа и Трюк-Тямте являются сыновья, внуки или правнуки одной личности – Текея Азина. Из них двое – Владимир Текин (Володька) и Кузьма Башев к 1600 году уже перешли в православную веру и поселились в д. Кряш-Серда и Кибечи соответственно. А другие их братья и племянники продолжали жить по традиционным представлениям своих предков в основанных и обжитых ими деревнях.

Жители д. Кибяхужа в конце 1600-х годов повторно приняли христианство, были крещены и жили в дружном родственном общении с кряшенами других деревень, но в 1866 г. под влиянием усиленной пропаганды мулл [3, с.28–29] перешли в «мохаммеданство» [7, с.1–103].

В 1565 году «основатель» многочисленного рода Текиных – Текей Азин «владел землями с товарищи в половине деревни Молнина» около Старого Ичкиказанского городища [8, с.478]. В писцовом описании устанавливаются только границы земельных владений, т.е. производится «межевание», без определения площадей.

До 1590-х годов Текей Азин владел помещьем в деревне Ертуш: «в ней двор помещиков; пашни паханые 10 четвертей в поле, а в дву по тому ж; сена меж поль и по заполью и по дубровам – 300 копен». Эти его владения были переданы служилому Ногаю Терегулову [12, с.178].

В 1590–1591 годах служилому татарину Текею совместно с братом Башем (Баишем) была выдана государева грамота и выпись из «казанской дачи» на д. Чюваш Галицко-Алатской дороги в Казанском уезде [4, с.37].

В 1603 году вдова Текея и его сыновья Шалкей и Давлеткильдей в двух деревнях – Мозяре и Чюваше владели 4-мя жеребьями: «а в них: пашни и перелогу лесом поросло 39 четв. В поле, а в дву по тому ж; сена 500 копен» [12, с.170–173].

Сын Шалкея Текина служилый татарин Ямбулат Шалкеев в 1650-х годах в деревне Мозяр Галицкой дороги совместно со своими двоюродными братьями Тоганаиком Девлеткильдеевым и его братом (всего 6 человек) владели землями: «по обе стороны речки Лыноши пашни паханые девяносто шесть десятин с четью в три поля. А в одно поле имеется тридцать две десятины и пол трети» [5, с.256–258].

В дальнейшем, к 1650-м годам, сыновья Ямбулата Шалкеева переселились: Янклыч Ямбулатов – д. Кибяхужа Зюрейской дороги, Айтуган Ямбулатов – в д. Трюк Тямти Зюрейской дороги, Токай (Текей) Ямбулатов – в д. Шетнево-Черемышево Ногайской дороги.

Внук Текея Азина, сын Давлеткильдея Текина Тоганаик Девлеткильдеев владел землями в д. Мозяр Галицкой дороги и в последующем переселился в д. Иски-Юрт Ногайской дороги.

Ишбулат Янчурин (Булашко, Булакош) – внук Текея Азина основал д. Татар Казысы (Отар Дубровка), Текей Янчурин поселился в д. Олы Солтан Ногайской дороги [5, с.144–145].

Другой сын Текея новокрещен Володька до 1612 года (до смерти) жил в д. Кишеметьево Арской дороги: «оклад его 5 рублей; помещье за ним жеребей деревни Кишеметьево. А на его жеребьи: двор помещиков; пашни паханые – 3 четв. Да перелогом 8 четв. Да лесом поросло: 10 четв; и всего пашни и перелогу и лесом поросло – 21 четв. в поле, а в дву по тому ж; сена меж поль и по заполью и по реке по Казани и по речке Обзебару и по дубровам – 100 копен; лесу дубровы пашенные – 3 дес. В 1612 году жеребей отдан в помещье новокрещенам Ваське Ондрееву да Семенке Уразгозину потому, что Володя умер».

С 1612 года за вдовой Володи Текина Федосьей и за сына его Ондрюшки назначен «оклад 12 рублей; ... помещье за ним 3 жеребьи в деревне Шуманех – жеребей отца его и, а 2 жеребья новокрещенских; а на их жеребью: двор помещиков; пашни паханые – 36 четв; да лесом поросло – 6 четв.; и обоего пашни и лесом поросло – 42 четв. в поле, а в дву по тому ж; сена меж поль и по заполью и по речке по Шуманке и по обе стороны речки Мангозы – 500 копен; лесу дубровы пашенные – 3 десятины [12, с.153–154].

В 1656-х годах внук Володи Текина Семейка Ондреев сын Текенев совместно с Куземкою Семеновым сыном Арезеповым в д. Сарди Старые Верхние (Кряш-Серда) Ногайской дороги владели помещьем: «одново парового поля девяносто девять десятин с полудесятиною, а в дву по тому ж» [5, с.138–140].

Слабая изученность архивных документов того периода приводят некоторых исследователей к ошибочным предположениям о постоянном проживании в этих деревнях старобулгарского населения со времен Казанского ханства [9, с.21, 22] по настоящее время.

Хранящиеся в архивах письменные свидетельства о деревне «Серди Старые на речке на Серде» в «Писцовом описании Казани и Казанского уезда 1565–1568 годов», выполненном окольничьим Никитой Васильевичем Борисовым и Дмитрием Ондреевым сыном Кикина по поручению царя Ивана Васильевича Грозного с 1564 по 1565 годы, т.е. через 12 лет после падения Казанского ханства, говорят: «За Семенкою да за Рахманом за Матвеевыми детми Кузьминского селцо Серди Старые на речке на Серди. А в селце пять дворов пусты. Пашни добрые земли четыре четверти да перелогу двести чети, да зарослеи и дубрав пашенных Сена по речке и около поль шестсот пятьдесят копен. Лесу пашенного и непашенного около поль по смете в длину на три версты, а поперек от поль в лес на версту» [8, с.372–374]. (Чети, четверть – 0,5 десятин. Перелога – заброшенная пашня, 20 копен – 1 десятина – Н.И.).

Для подтверждения (идентификации) пространственно-географической достоверности места расположения этой деревни, приведем еще описание соседнего населенного пункта: «За Ивашкою

Матвеевым сыном Кузминского за одним деревня Новые Серди на речке Серди, что отнес Ивашко от Старых Сердеи» на сердинскую же землю..... Пашни добрые земли Ивашкины новые распаша сорок чети да перелогу двести тридцать чети и с тем перелогом, что от реки от Меша на дву полях... Сена меж пашен и около поль двести пятьдесят копен. А выти и доходу со крестьян не писан, потому что крестьяня живут на льготе» [8, с.372–374]. (Т.е. переселены не ранее 1562 года. Новопереселенные крестьяне в течение 2–3-х лет полностью были освобождены от всех форм и видов налогов – Н.И.).

Как видно из приведенного текста, основная часть пахотных земель была заброшена, за последние годы не обрабатывалась и превратилась в «перелог», в районе творился «беспредел чиновников» и наблюдалась «мерзость запустения».

Ко времени повторного заселения в таком же положении находились и все остальные перечисленные деревни Примешинского территориального района.

В статье Е.И. Чернышева 1971 года «Селения Казанского ханства (по Писцовым книгам)» [13, с.272–292] в перечне из 700 населенных пунктов, существовавших еще со времен Казанского ханства (из них 196 – Свияжского уезда и 504 – Казанского уезда), д. Серди Старые перечисляется наряду с д. Нырсы-Варзи (Нырсывар), Таутермень, Толкишь, Казыли Верхние, Средние и Нижние, Пимери, Альведино, Юнусово, Отрячь, Чита, а так же «По р. Сие надо отметить дер. Сию, Насырево, Кибя Малые, Кебичи, пуст. Маамет. Южнее через реку Мешу была дер. Серди Старые. На восток от пуст. Асановой – дер. Ковали». Из нынешних деревень в списке отсутствует д. Колкомер, которая появляется в Писцовой книге 1647–1656 годов как «выставка селца Серди Новые Нижние, что была пустошь Серди на речке Колкомеровке, что меж селца Серди и меж села Казыли Нижние...» [5, с.139].

Вместе с тем, народ не забывал о своих корнях, о местах, где проживали их предки и откуда они переселились по воле правителей Русского государства. По сведениям Р.Н. Степанова [10, с.53–70], в фондах межевых канцелярий хранятся спорные дела о землях «ясашных из татар старокрещеных с представленными крепостями на владение этими землями. Так, в спорном деле 1787 г. д. Старой Серды, имеется подлинная грамота, выданная в 1609 г. предкам старокрещеных татар этой деревни, на додачу и поместному жеребью служилому новокрещену Андрею Володимирову сыну Текину 42 четвертей земли в д. Шуманах... Следует отметить, что прошение о додаче земель на основании указанной грамоты подано поверенным Лаишевской округи д. Старой Серды из татар старокрещеных Яковом Егоровым – прямым потомком Андрея Володимирова – «Володьки», жившего в Шуманах и зафиксированного в Писцовой книге 1602–1603 гг, и ставшего предком многочисленного рода Петровых–Текиных–Токиновых, и ныне проживающих в д. Старая Серда – Кряш-Серда. Необходимо отметить, что к 1787 году все «служивые старокрещены» уже были записаны «ясашными».

Поселенцем д. Кибячи Зюрейской дороги стал племянник Текея – сын его брата Баша, Кузьма Башев.

Сын Артемия Михайловича Багишева из д. Кишкильдеево Арской дороги Дмитрий Артемьевич Багишев в 1660 годах переселился в д. Верхняя Серда. Его потомки под фамилией Постниковы и ныне проживают в д. Кряш-Серда Пестречинского района.

В этой же деревне проживает многочисленный род Семейки Филиппова из д. Шуманы Алатской дороги под фамилиями Максимовы, Сердинские, Николаевы, Никитины, Морозовы, Ивановы, Полевые и др.

Потомки Луки Арезепова из д. Черемыш Зюрейской дороги Гаврила Лукин сын Арезепов и Лифанка Гаврилов сын Арезепов, пожив в д. Икшерма и Шуман, переселились в д. Старая Верхняя Серда. Многочисленные потомки Арезеповых и ныне проживают в д. Кряш-Серда под фамилиями Ивановы, Владимировы, Мухины, Чукины, Кузнецовы и Яковлевы.

Крещеные потомки служивого татарина Шемердена Качкеева из д. Айбаш Галицкой дороги «с товарищи» поселились в д. Колкомер Ногайской дороги.

Потомки Мини Дербышалеева из д. Нижняя Сия Зюрейской дороги переселились в д. Нырсывар.

Из этой же деревни сын Ивана Мемакова Овдей Иванов переселился в д. Верхние (Крещеные) Казыли Ногайской дороги.

Так же были заселены д. Ковали и Шебулатово Зюрейской дороги.

В последующем переселенцами из д. Колкомеры, Альведино, Янцевары были заселены деревни Зюрейской дороги: Субаш, Карабаян, Таутермень, Толкияз, Меретекии и Шебулатово.

Настоящая статья является началом большой работы в направлении изучения и выявления исторического происхождения современных жителей деревень Примешинской зоны, расширения и углубления представлений об истории района. Затронутые в статье вопросы восстановления этни-

ческой истории Республики Татарстан безусловно требуют дальнейшей разработки и более подробного квалифицированного изучения.

Таблица 1. Основатели семейных родов деревень Примешинской зоны*

№ п/п	Имена служивых людей землевладельцев и их наследников	Место жительства по Писцовой книге Казанского уезда 1602–1603 гг.	П А Ш Н И, дес.	С Е Н О К О С Ы, коп.	Место жительства по Писцовой книге Казанского уезда 1647–1656 гг.	П А Ш Н И, дес.	С Е Н О К О С Ы, коп.
1	2	3	4	5	6	7	8
1	Текей Азин	д. Ертуш д. Чюваш					
2	Володя Текин	д. Шуман					
3	Ондрюшка Володин сын Текин (с матерью)	д. Шуман	42,0, 3,0	500			
4	Семейка Ондреев сын Текин				д. Старая Верхняя Серда	99,5 3,0	
5	Чюрей (Янсары) сын Текин	д. Чюваш					
6	Вдова Чюрея Текина (Янсары Текина)	д. Чюваш Хозеевская пустошь	18,0 15,0	250 50			
7	Булакош Чюреев (Ишбулат Янсарин) сын Текин				д. Атар (Отар Дубровка) д. Салтан Мал.	160,5 45,5	
8	Текей Янчурин и его сын Енсара	д. Салтан Мал.	29	230	д. Салтан Мал.		
9	Бабахта (Батбахтка) Текеев				д. Атар (Отар Дубровка) д. Салтан Мал.	160,5 45,5	
10	Сенилеик Тобахтин сын Текеев				д. Салтан Мал.	45,5	
11	Давлеткильдей Текеев	д. Чюваш					
12	Тоганаик Девлеткильдеев «с братьею»	д. Мамдели	ясак		д. Чюваш. д. Мозяр д. Айбаш д. Иске-Юрт	53,0 32,0 16,0	
13	Шалкей Текин	д. Чюваш д. Мозыри	18,0 21	50 500			
14	Янбулат Шалкеев Текин	д. Мозяр			д. Мозяр	16,0	
15	Янклыч Янбулатов Текин				д. Кибяхужа		
16	Айтуган Янбулатов Текин				д. Төрөк-Тәмте		
17	Токайк (Тоганаик?) Янбулатов Текин				д. Шетнево- Черемшан	20,0	
18	Баш (Башир?) Азин (брат Текея Азина)	д. Чюваш					

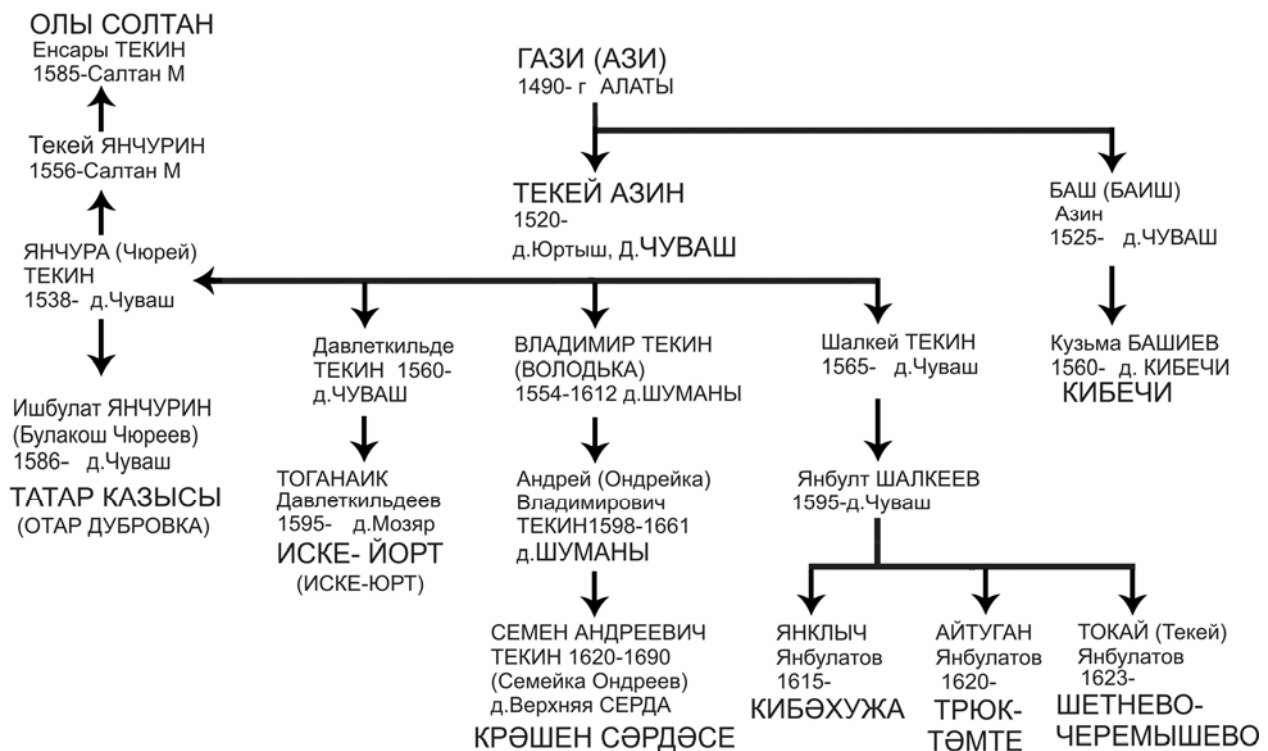
* Таблица составлена по данным следующих изданий: Писцовая Книга Казанского уезда 1602–1603 гг. / Сост. Р.Н. Степанов. – Казань, 1978; Писцовая Книга Казанского уезда 1647–1656 гг. / Сост. И.П. Ермолаев, Д.А. Мустафина. – М., 2001; Писцовое описание Казани и Казанского уезда 1565–1568 годов / Сост. Д.А. Мустафина. – Казань, 2006.

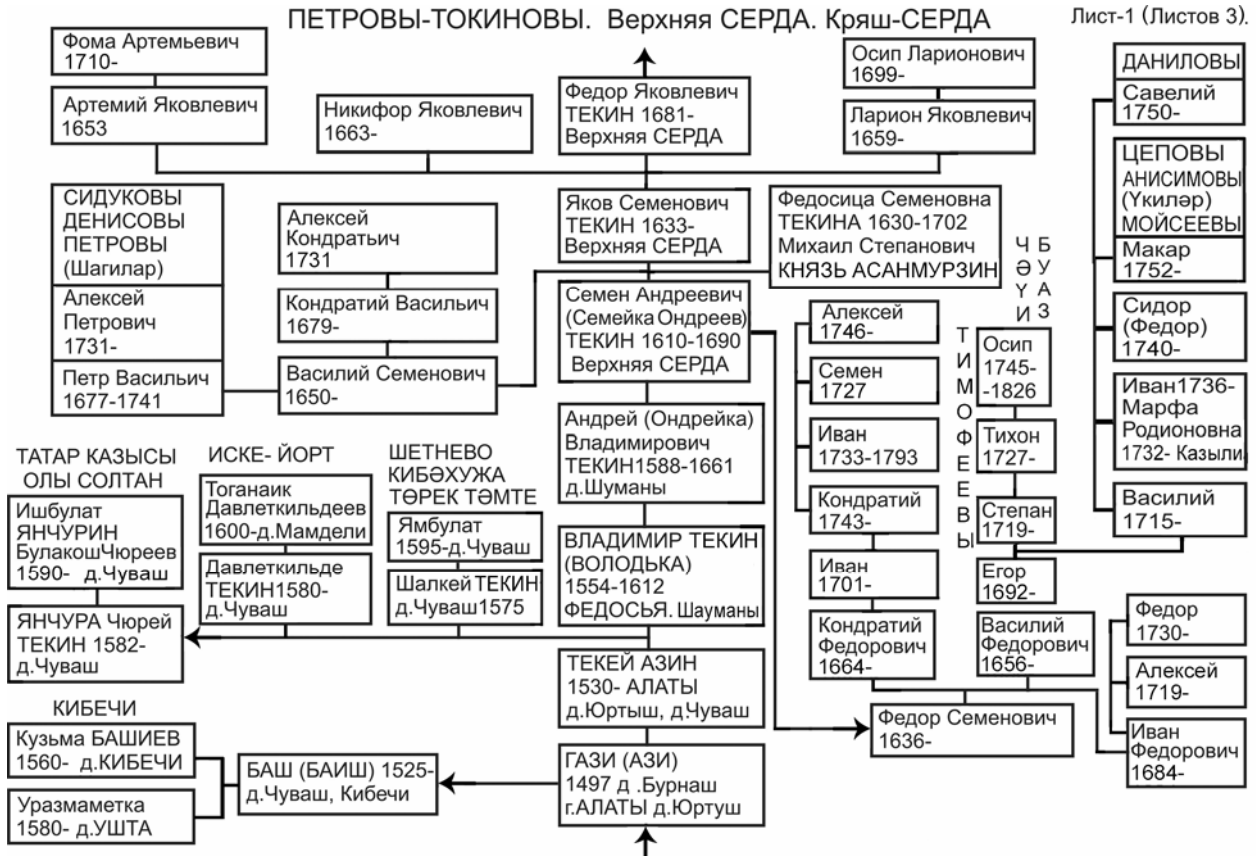
1	2	3	4	5	6	7	8
19	Кузьма Башиев				д. Кибечи		
20	Уразмаметка Башиев				Пустошь Кульсары на р. Уште		
21	Лука Арезепов	д. Черемыш					
22	Семейка Арезепов	д. Черемыш	35,0	100			
23	Куземка Семенов Арезепов				д. Старая Верхняя Серда	99,5 3,0	
24	Матвейка Арезепов	д. Икшерма					
25	Кирилл Резепов				д. Старая Верхняя Серда		
26	Гаврила Лукин сын Арезепов	д. Шуман					
27	Матюшка Гаврилов Арезепов	д. Шуман			д. Шуман		
28	Лифанка Гаврилов Арезепов				д. Старая Верхняя Серда		
29	Семейка Филиппов	д. Шуман	14,0	167			
30	Тихон Филипов	д. Шуман					
31	Павел Тихонович Филипов				д. Старая Верхняя Серда		
32	Никита Багишев	д. Малмыж	20 +10	600			
33	Михаил Никитич Багишев	д. Кишкильдеево				5,0	
34	Артемий Михайлович Багишев	д. Кишкильдеево					
35	Дмитрий Артемьевич Багишев				д. Старая Верхняя Серда		
36	Шемерден Качкеев	д. Айбаш					
37	Степанка Шемерденев +3				д. Колкомер	106,0	
38	Миня Дербышалеев	д. Нижняя					
39	Семейка Минин сын Дербышалеев	д. Нижняя					
40	Афоня Дербышалеев	д. Большая Сия					
41	Сава Дербышалеев	д. Нырсывар					
42	Трофимка Савин с товарищи 5 чел				д. Нырсывар		
43	Илейка Иванов сын Чекенеев				д. Нырсывар, д. Шебулатово		
44	Зиновий Иванов сын Чекенеев				д. Нырсывар, д. Шебулатово		
45	Иван Мемаков	д. Нижняя					
46	Овдей Иванов сын Мемаков	д. Нижняя					
47	Васька Семенов Колчюрин+4				д. Кишкильдеево (у Черемыши) д. Верх. Казыли	5,0 190,0	
48	Ивашка Александров				д. Ковали (Зюрейская д.)		
49	Тимоха Григорьев	д. Альведино					
50	Васька Тимофеев с товарищи 8 чел.	д. Альведино д. Агречи (Атряч)			д. Альведино	40,0	

Список использованных источников и литературы

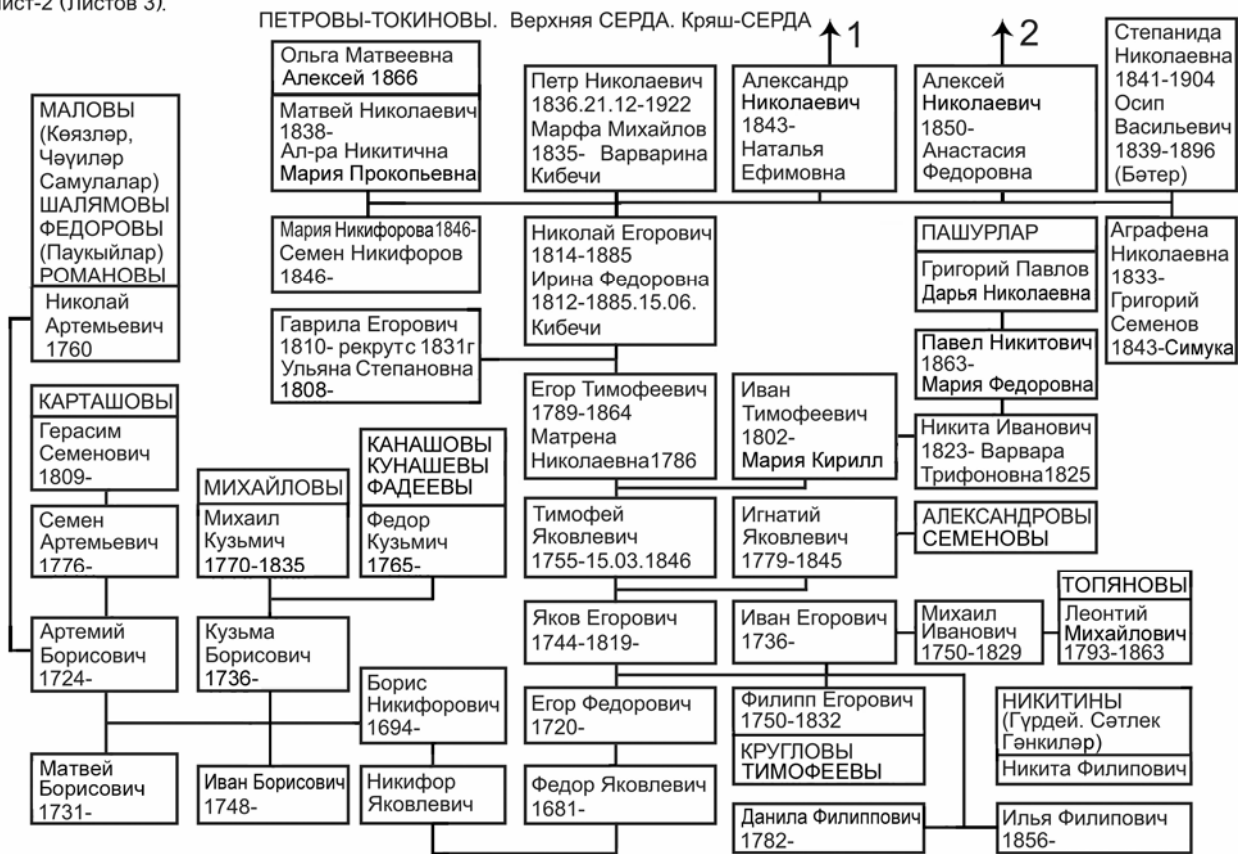
1. Бегунов Ю.К., Нурутдинов Ф.Г.-Х. Куликовская битва в свете Булгарских источников: ответ Рустаму Набиеву // Сокровища болгарского народа. – Вып.1. Этногенез. История. Культура.
2. Галлямов Р.Ф. После падения Казани. Этносоциальная история Предкамья. (вторая половина XVI – начало XVII вв.). – Казань: Тат. кн. изд-во, 2001.
3. Глухов-Нагайбек М.С. Казанский ретро-лексикон (Первый опыт родословно-биографической и историко-краеведческой энциклопедии). – Казань, 2002.
4. Ермолаев И.П. Казанский край во второй половине XVI–XVII вв. (Хронологический перечень документов). – Казань, 1980.
5. Ермолаев И.П., Мустафина Д.А. Писцовая Книга Казанского уезда 1647–1656 годов. – М., 2001.
6. Износков. И.А. Список населенных мест Казанской губернии с кратким описанием их. Лаишевский уезд. – Вып.1. – Казань, 1893.
7. Исхаков Д.М. Этнографические группы татар Волга-Уральского региона (Принципы выделения, формирование, расселение и демография). – Казань, 1993.
8. Мустафина Д.А. Писцовое описание Казани и Казанского уезда 1565–1568 годов. Публикация текста. – Казань, 2006.
9. Мухаметшин Ю.Г. Татары-кряшены. Историко-этнографическое исследование материальной культуры (середина XIX – начало XX вв.). – М., 1977.
10. Степанов Р.Н. К вопросу о служилых и ясачных татарах // Сборник аспирантских работ. Право. История. Филология. – Казань, 1964. – С.53–70.
11. Степанов Р.Н. Первый этап в политике царизма по переводу служилых татар из военного сословия в податное (конец XVII – первая четверть XVIII в.) // Итоговая научная аспирантская конференция за 1964 год (Тезисы докладов). – Казань, 1964.
12. Степанов Р.Н. Писцовая Книга Казанского уезда 1602–1603 годов. – Казань, 1978.
13. Чернышев Е.И. Селения Казанского ханства (по писцовым книгам) // Вопросы этногенеза тюркоязычных народов Среднего Поволжья. – Казань, 1971. – С.272–292.

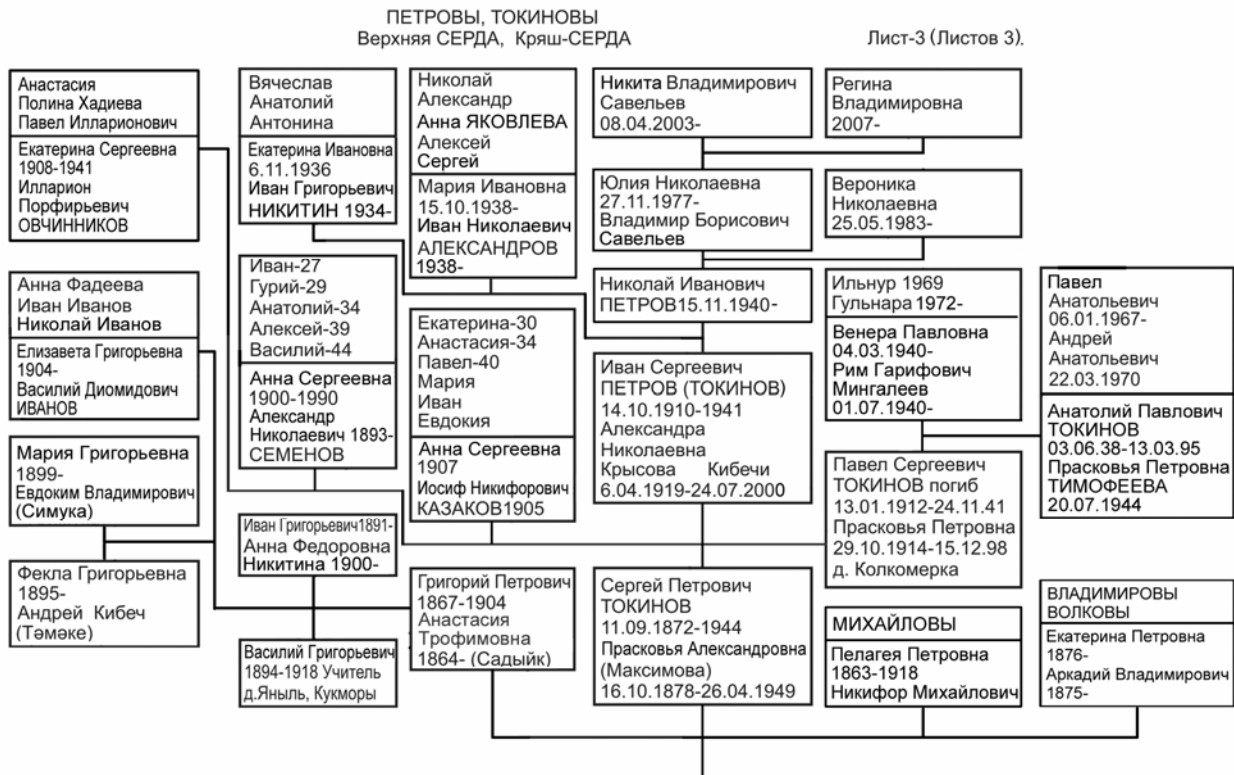
КРӘШЕН СӘРДӘСЕ, КИБӘЧ, Татар КАЗЫСЫ, Олы СОЛТАН, ШЕТНЕВО-ЧЕРЕМЫШЕВО, КИБӘХУЖА, ТРӨК-ТӘМТЕ авыллары Лист-1 (Листов 3).





Лист-2 (Листов 3).





В.Т. Сакаев

Переселение представителей рода Сакаевых на территорию современного Башкортостана

Род Сакаевых один из самых известных родов, переселившихся из Темниковской Мещеры на территорию современного Башкортостана. В тоже время информация о представителях этой фамилии скудна, а история рода скрупулезно не изучена. Согласно информации, приведенной Саид мурзой Еникеевым в работе «Очерк истории татарского дворянства», со ссылкой на данные В.В. Первушкина, род Сакаевых ведет свое происхождение от мурзы Отказа Маматказина сына Ефарбердеева, пожалованного в 1561 г. грамотой царя Ивана Грозного поместьями Будаево и Кучусово в Замокшанском стане Мещерского уезда [1, с.285–290]. А.Х. Халиков сообщает, что фамилия Сакаевы происходит от казанцев, вышедших на русскую службу в середине XVI века, при этом значение фамилии А.Х. Халиков объяснял от тюркского слова «сакау» – «заика» [2, с.152].

В XVII веке в Темниковской Мещере отмечались две общности Сакаевых:

1. Мурзы Маматказины-Сакаевы. Известны имена мурз Досая, Адаролея, Ураза, Сафара и Чернакая, владевших крестьянскими дворами в селе Никольском Керенского уезда и в селе Торопово Кадомского уезда, причем Адаролей и его сыновья Сафар и Чернакай упоминаются уже с фамилией Сакаев [1, с.285]. По переписи 1678 года в д. Тенсюпино Темниковского уезда упоминаются мурзы Чапкун, Клешей и Кутлумамет князя Маматказины, владевшие 14 крестьянскими дворами [4].

2. Мурзы Сакаевы. В 1623 году в Касимовском уезде были верстаны 200 четвертями земли Сюнчалей мурза Сакаев и 170 четвертями земли новик Девликей мурза Сакаев, а в 1650 году упоминается Посольского приказа переводчик Кучукай Тенмаматов сын Сакаев [4]. Кучукай Сакаев, переводчик Посольского приказа, известен своим участием во многих дипломатических акциях Русского государства в 50–80 годах XVII века (среди них – поездка в Персию в 1661–1662 гг.); в 1657 году он, несмотря на относительную молодость, занимал должность переводчика и проживал в Замоскворечье, в Кадашевской слободе; в 1664 году был впервые пожалован поместьем [5]. Эти